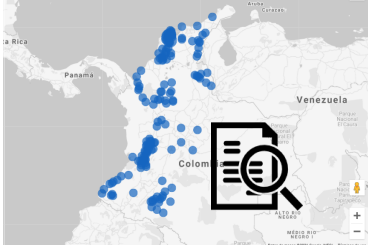


- Seleccione el Ecosistema (1)
- ☐ Valle del Cauca
- ☐ Atlántico
- ☐ Urabá Antioqueño, Bajo Cauca y Norde...
- ☐ Piedemonte Caqueteño
- ☒ Sierra nevada del Perijá
- ☐ Montes de María
- ☐ Frontera y Pacífico Nariñense
- ☐ Catatumbo

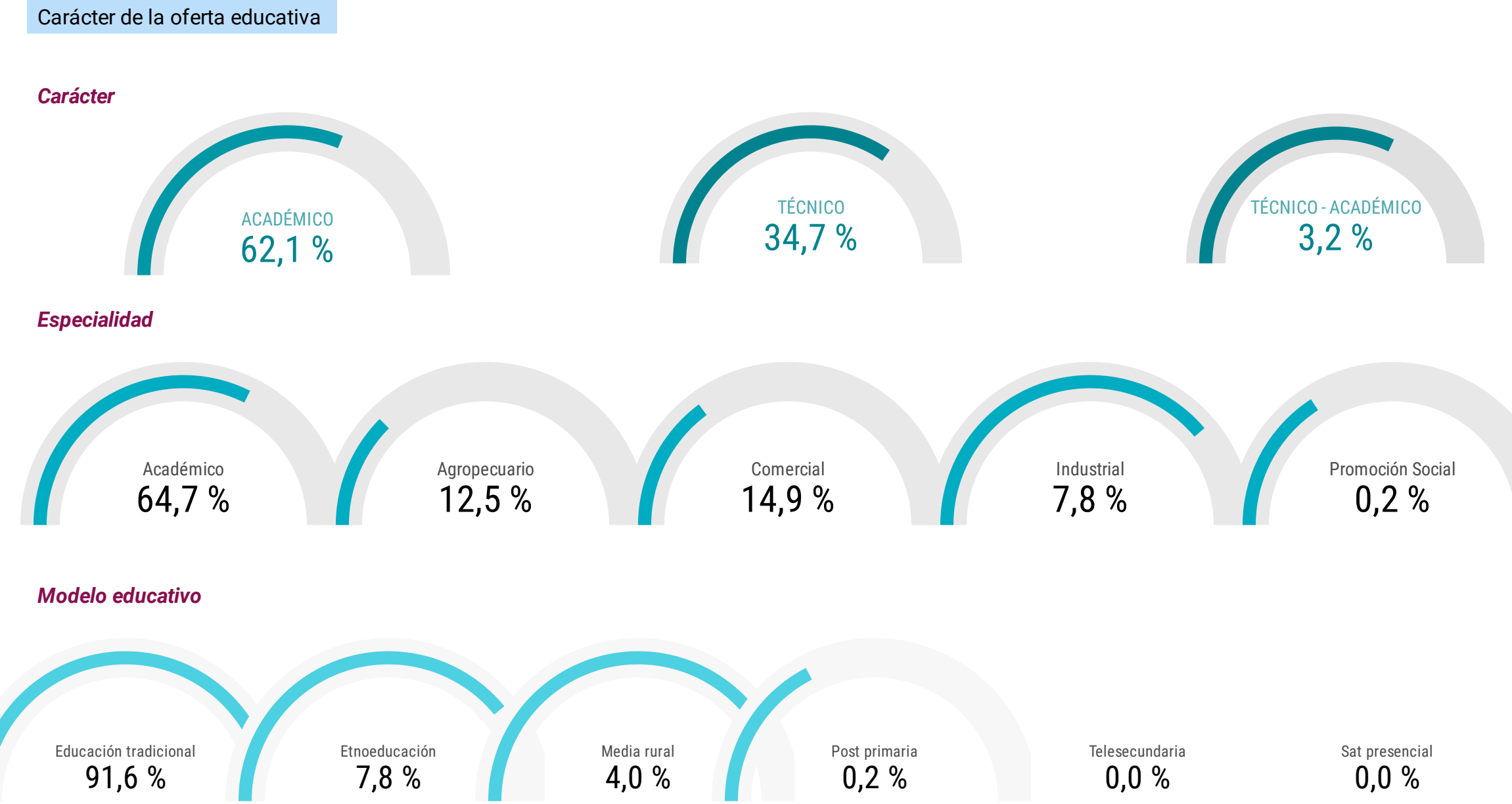
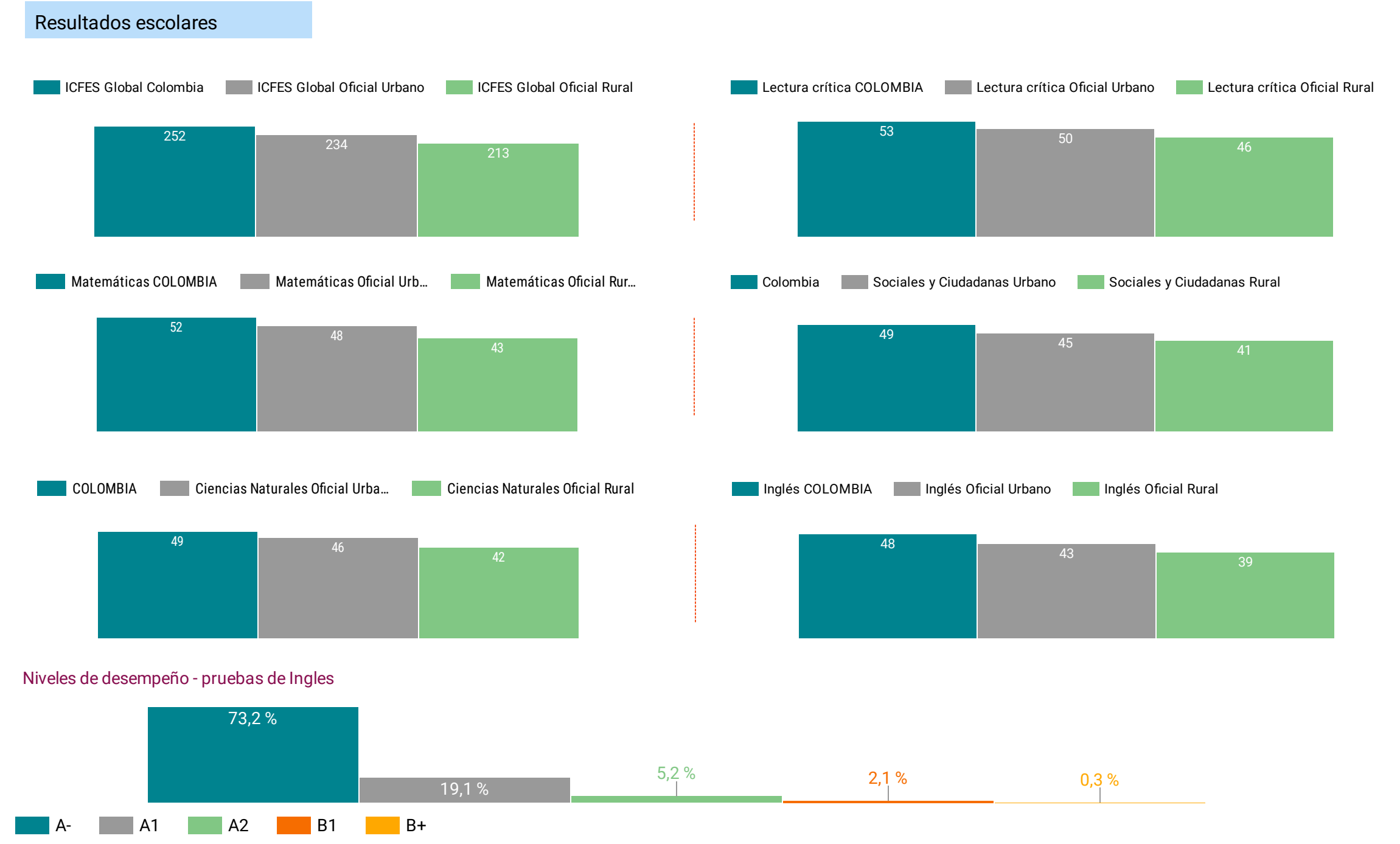
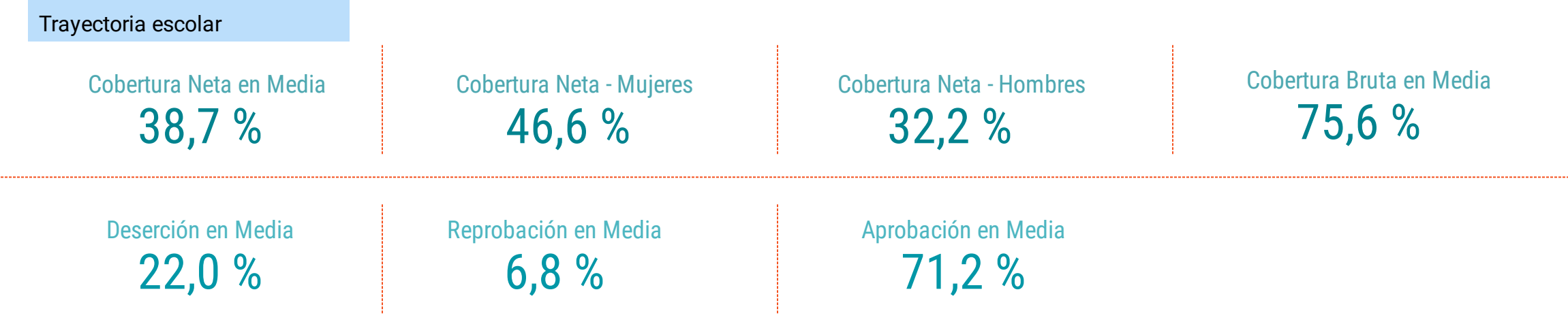
Consulte: ubicación de municipios de los Ecosistemas



LÍNEA BASE



Sistema de seguimiento y monitoreo



Atención: La información que se presenta corresponde a la sumatoria o promedio de los municipios que conforman cada uno de los ecosistemas.

1. Los datos de eficiencia (deserción, reprobación y aprobación) es un información preliminar del año 2020 proporcionada por el MEN.
2. El dato de tasa de Tránsito es proporcionada por el SNIES y corresponde a 2019.
3. El dato de tasa neta de cobertura por género corresponde a 2019.
4. El dato de resultados escolares corresponde a pruebas ICFES de 2020
5. La categoría de carácter académico se determina teniendo en cuenta el registro de matrícula que se a los estudiantes de media en 2020
6. Los datos de matrícula de estudiantes y número de instituciones educativas se derivan de consulta realizada al visor de Matrícula del MEN, con corte a 30 de mayo de 2021