

Secretaría de Educación

Departamento

Municipios

✓ Fase del Ecosistema

☑ Configuración y dinamización

— Seleccione el Ecosistema (1)

☐ Valle del Cauca

☐ Atlántico

☒ Urabá Antioqueño, Bajo Cauca y Norde...

☐ Piedemonte Caqueteño

☐ Sierra nevada del Perijá

☐ Montes de María

☐ Frontera y Pacífico Nariñense

☐ Catatumbo

Consulte: ubicación de municipios de los Ecosistemas

FOCALIZACIÓN

Secretarías de Educación

3

Departamentos

1

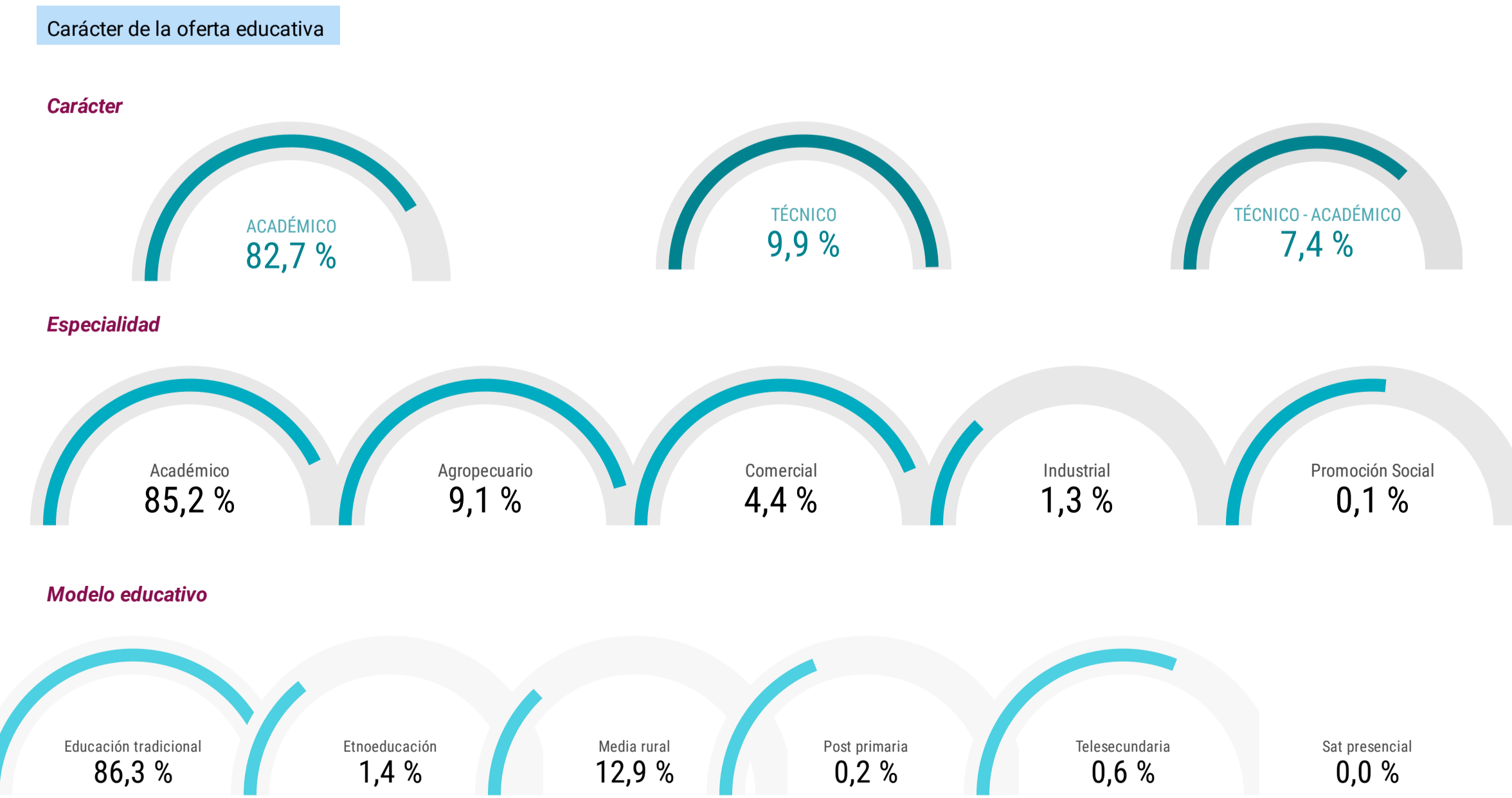
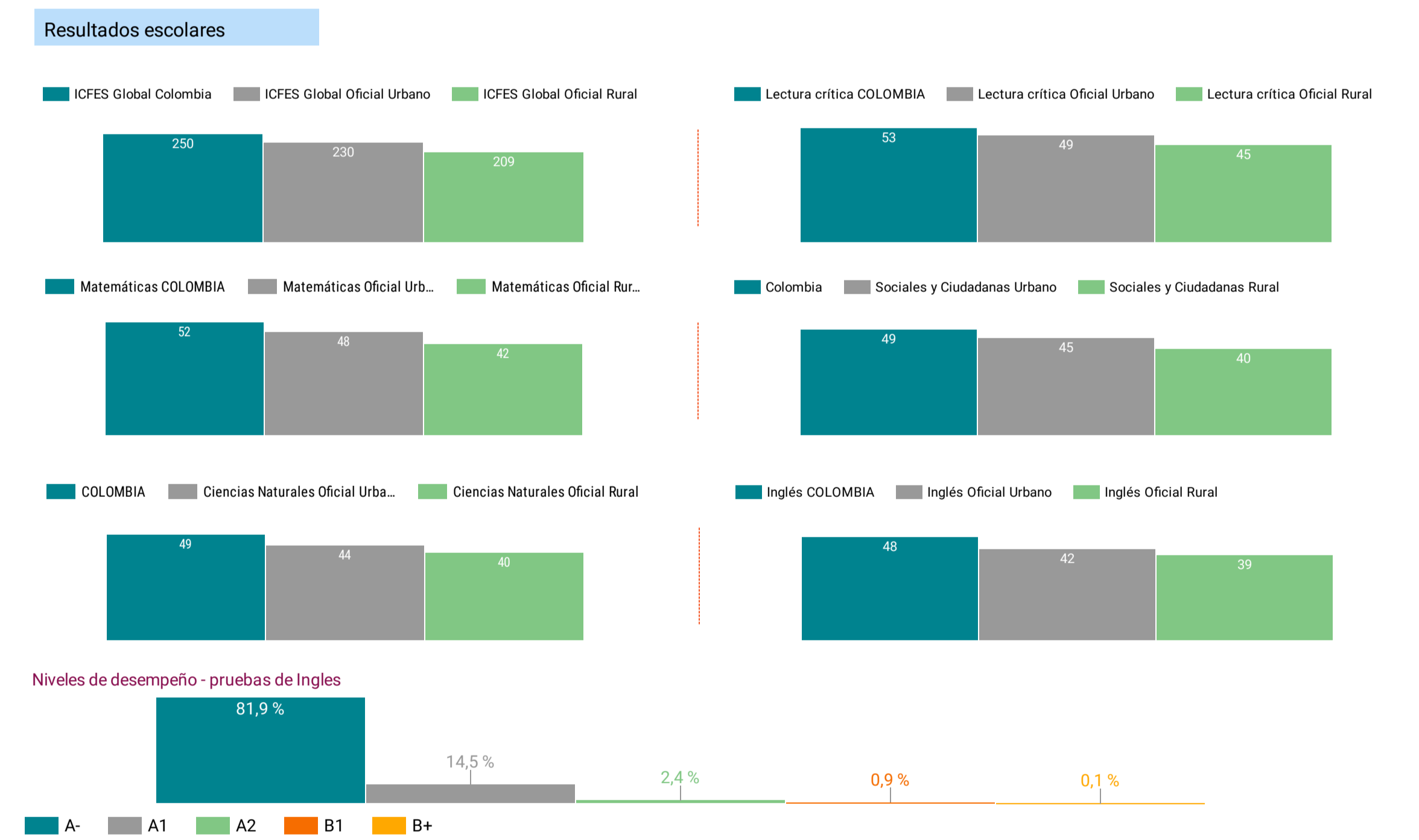
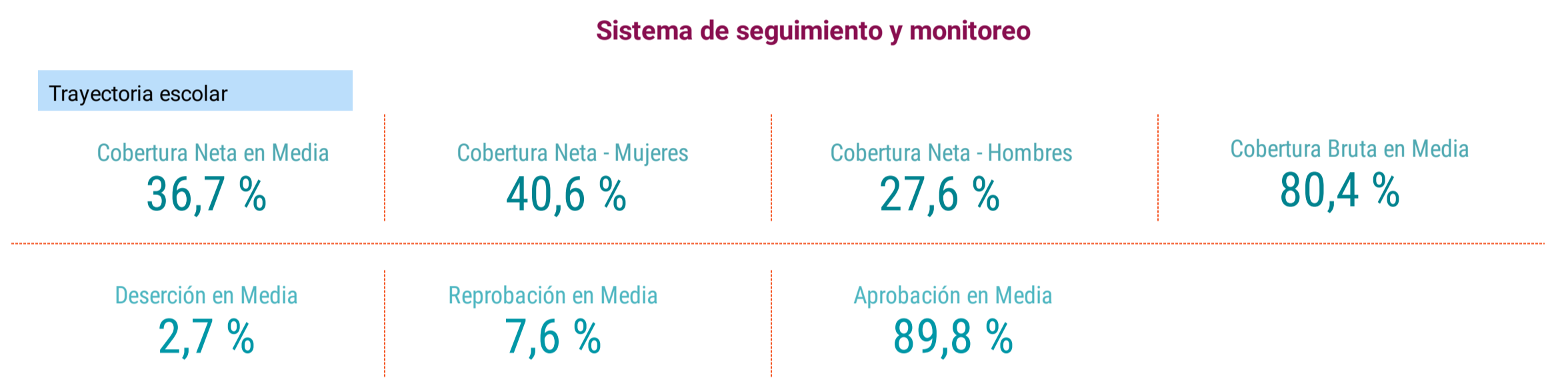
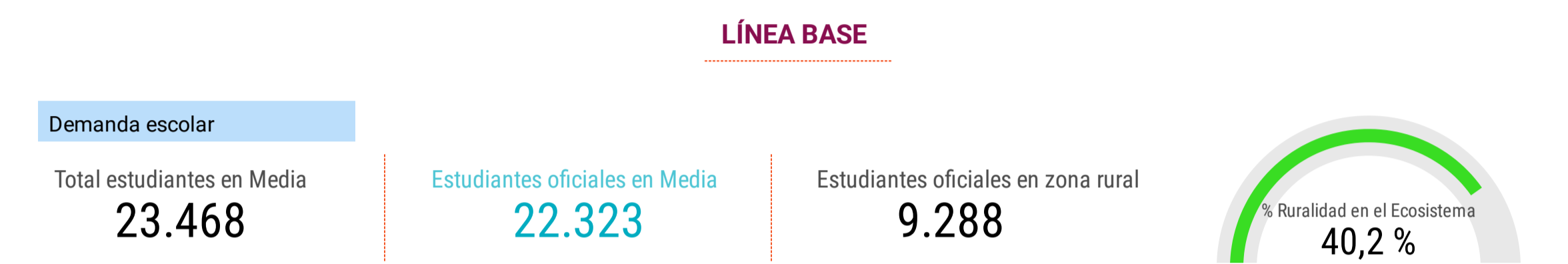
Municipios

21

Municipios PDTE

21

Plan Marco de Implementación de los acuerdos de paz



Atención: La información que se presenta corresponde a la sumatoria o promedio de los municipios que conforman cada uno de los ecosistemas.

1. Los datos de eficiencia (deserción, reprobación y aprobación) es un información preliminar del año 2020 proporcionada por el MEN.

2. El dato de tasa de Tránsito es proporcionada por el SNIES y corresponde a 2019.

3. El dato de tasa neta de cobertura por género corresponde a 2019.

4. El dato de resultados escolares corresponde a pruebas ICFES de 2020

5. La categoría de carácter académico se determina teniendo en cuenta el registro de matrícula que se a los estudiantes de media en 2020

6. Los datos de matrícula de estudiantes y número de instituciones educativas se derivan de consulta realizada al visor de Matrícula del MEN, con corte a 30 de mayo de 2021